



*Liberté • Égalité • Fraternité*

RÉPUBLIQUE FRANÇAISE

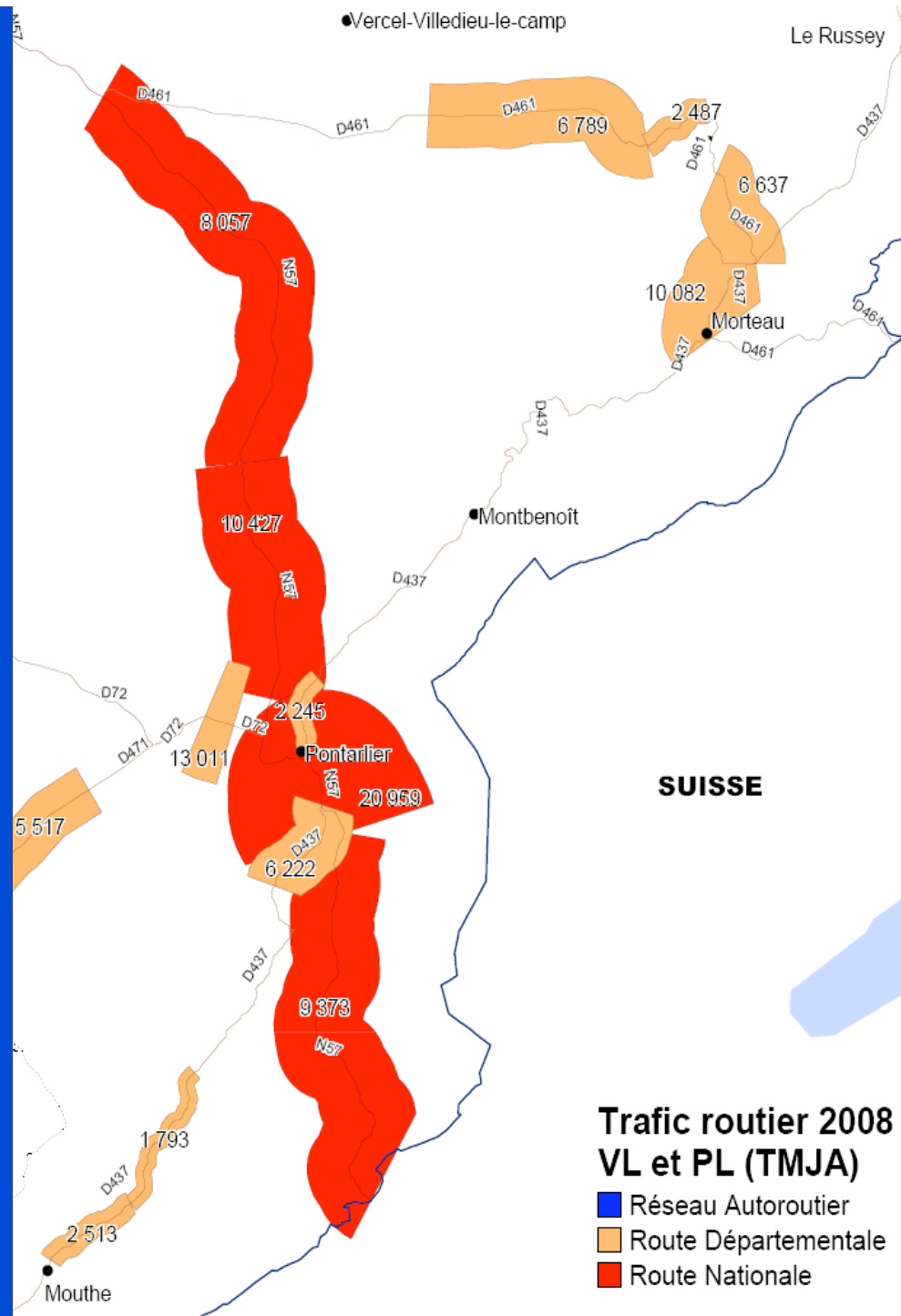
États Généraux Mont d'Or – Chasseron CTJ

## Table ronde

Trafic routier et projets en cours

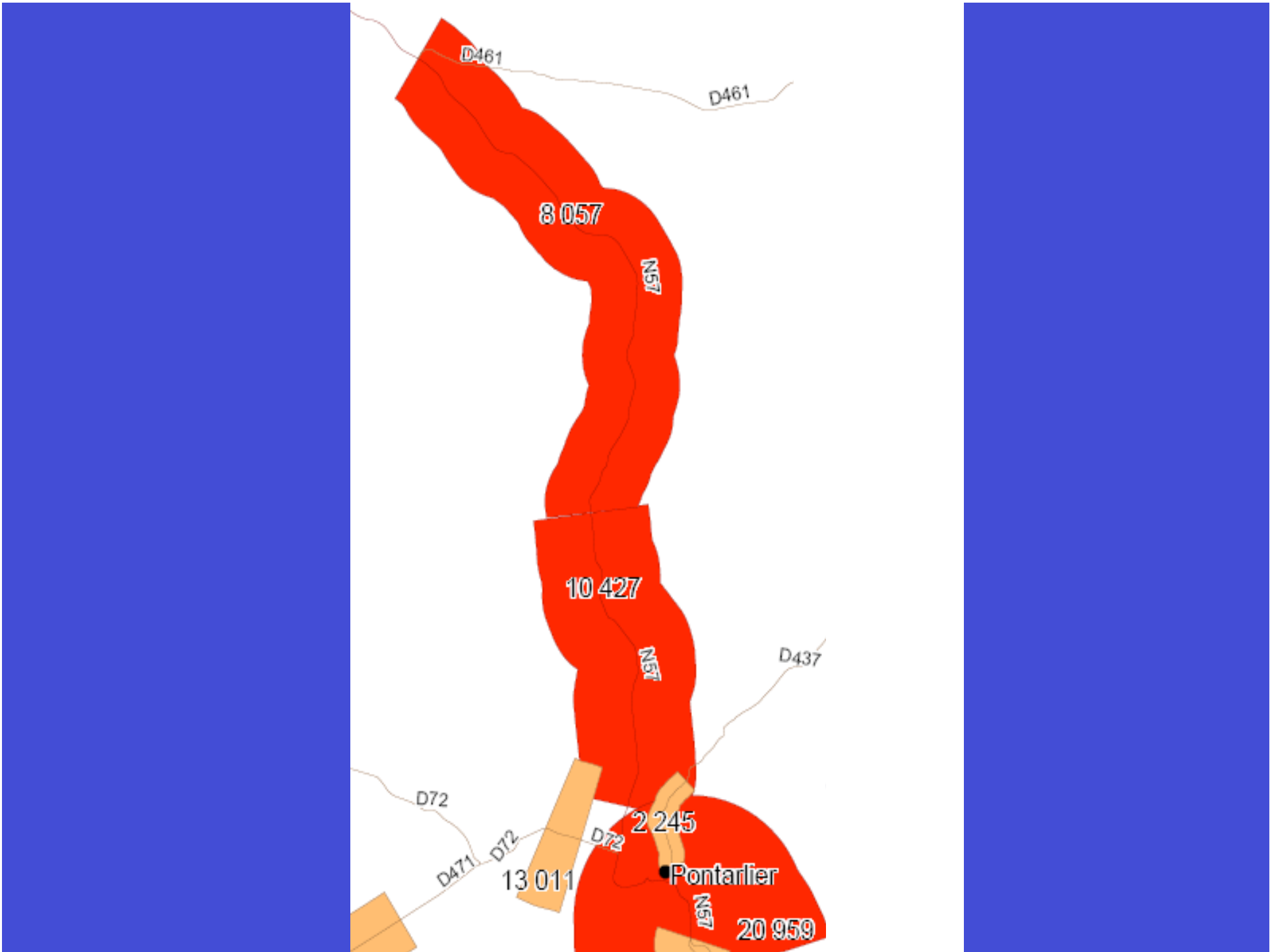
François VALEMBOIS

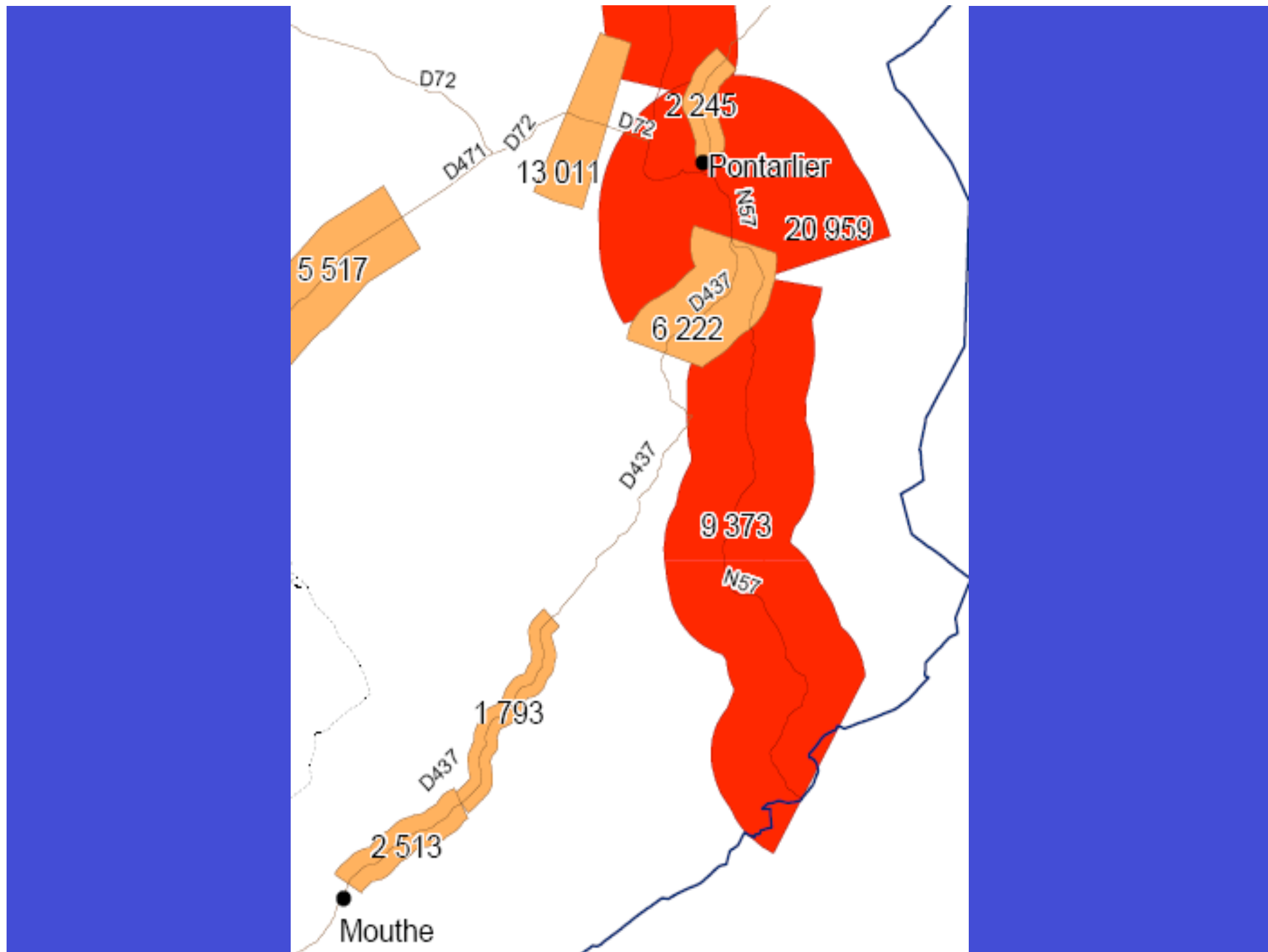
Sous-Préfet de Pontarlier



**Trafic routier 2008  
VL et PL (TMJA)**

- Réseau Autoroutier
- Route Départementale
- Route Nationale

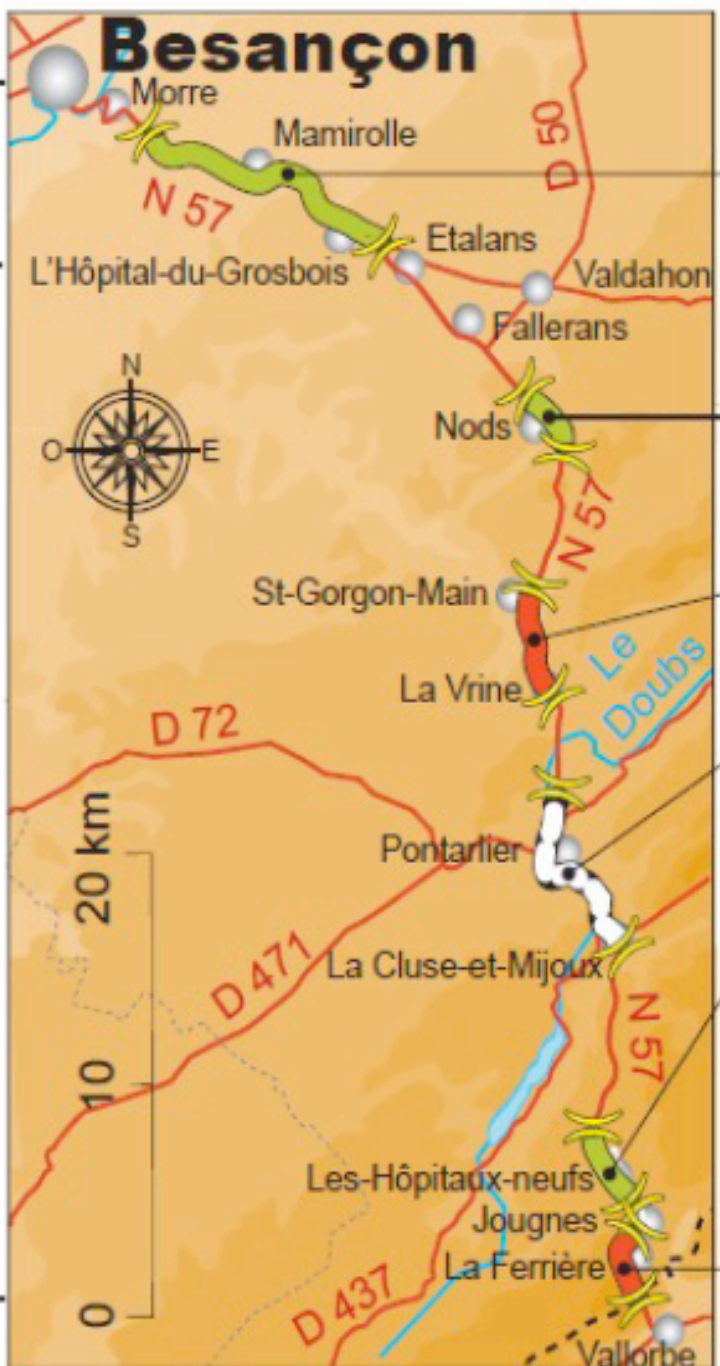




**APSI 1ère phase du 26-09-1994  
(diagnostic en cours)**

Liaison à 2 x 1 voie

2 x 2 voies



Section Trou au Loup - Etalans  
( mise à 2 x 2 voies )

Déviations de Nods  
( mise à 2 x 2 voies )





Créneau de dépassement

Déviations de Pontarlier ( Etudes )

Déviations des Hôpitaux  
( mise à 2 x 2 voies )

Déviations des Tavins ( DUP du 07-07-1994 )  
( ordonnance d'expropriation le 15-01-2004 )

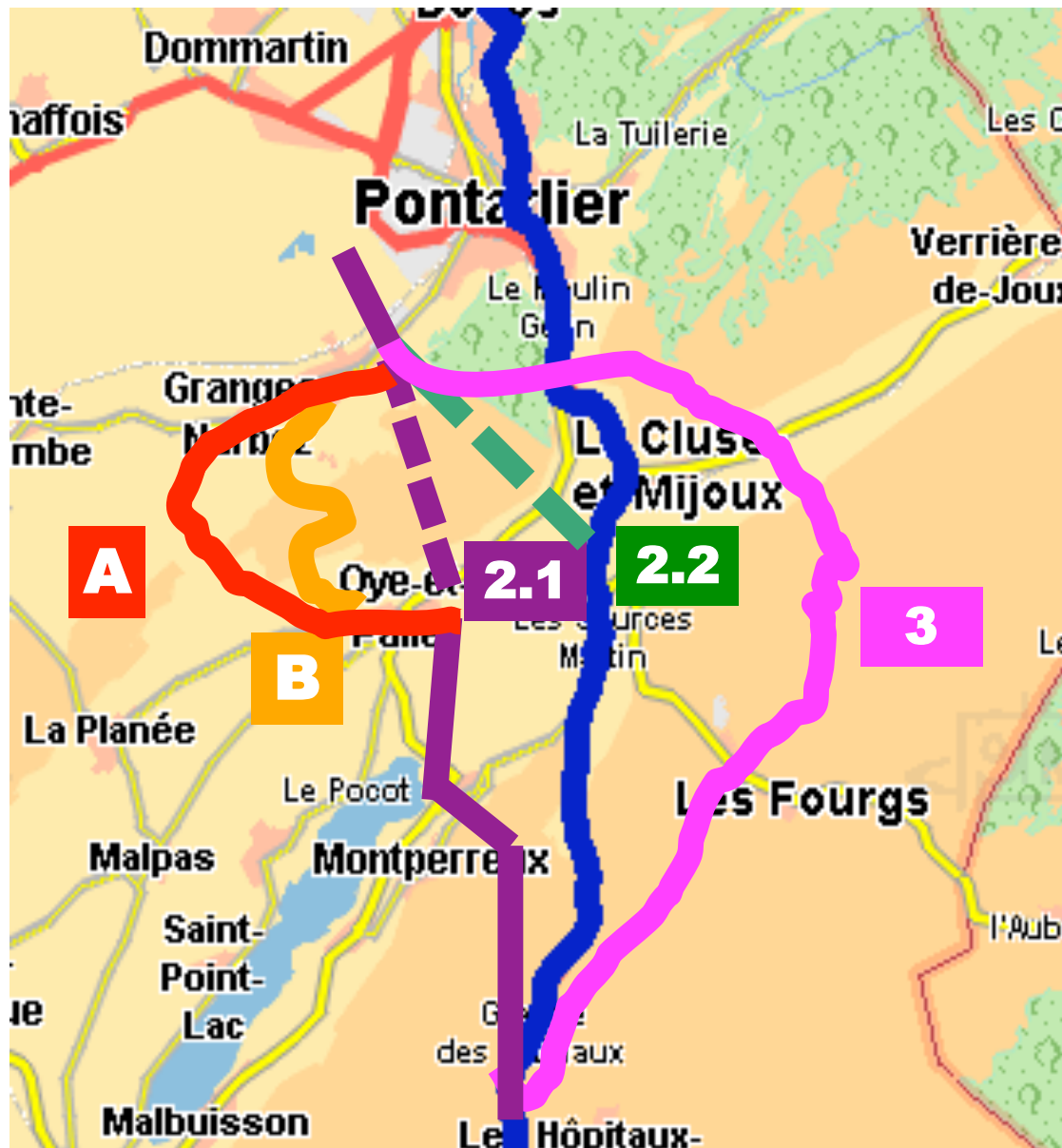
**Légende des sections**

-  Sections en service
-  Sections en cours de travaux dans le cadre du CPER
-  Sections non conformes à programmer - PDMI
-  Sections non conformes à long terme

## Déviation de PONTARLIER

Estimation, valeur 1999

<b>hypothèse</b>	<b>2 voies</b>	<b>2 x 2 voies</b>
<b>2.1</b>	140 M €	250 M €
<b>2.2</b>	130 M €	235 M €
<b>A + 2.1</b>	63 M €	110 M €
<b>B + 2.1</b>	65 M €	113 M €
<b>3.1</b>	172 M €	265 M €



**Attention:** les tracés de cette carte ne sont dessinés qu'à titre illustratif. Ils ne peuvent en aucun cas faire foi.

140	130	63	65	172
250	235	110	113	265